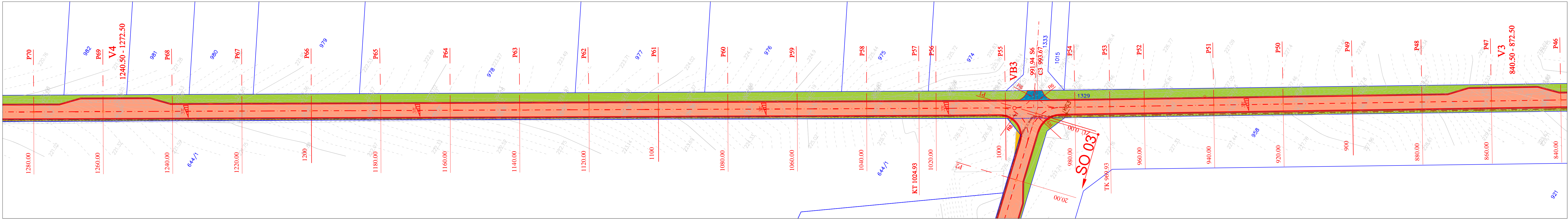
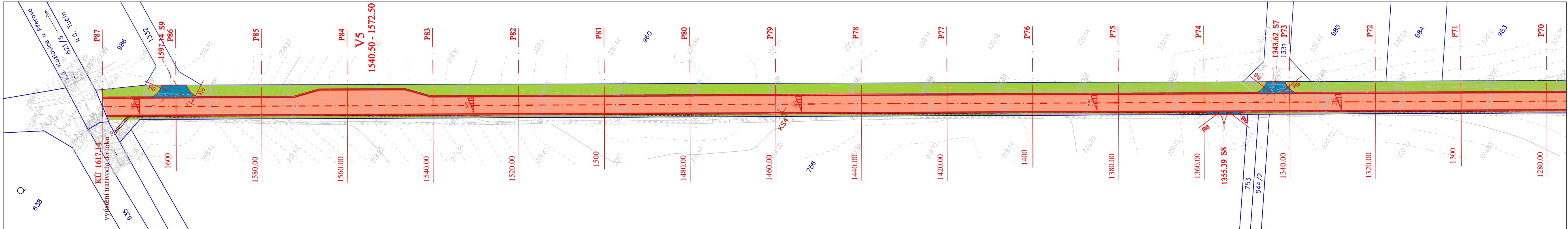


SITUACE C2c



SITUACE C2d



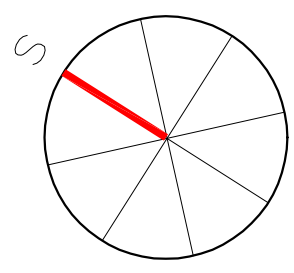
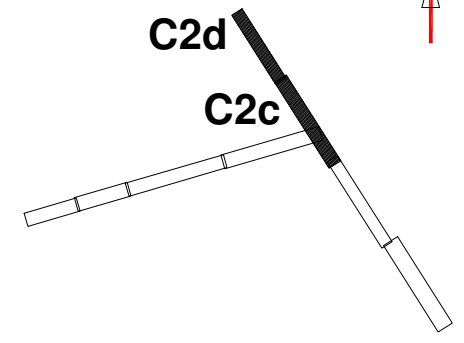
Parametry smřových oblouků - C2:

VB 1	VB 2	VB 3
R = 300.00 m	R = 1000.00 m	R = 5000.00 m
α = 9.06°	α = 0.12°	α = 0.63°
T = 23.76 m	T = 10.70 m	T = 27.50 m
z = 0.94 m	z = 0.01 m	z = 0.08 m
O = 47.42 m	O = 21.40 m	O = 55.00 m
Δs = 0.00 m	Δs = 0.00 m	Δs = 0.00 m

LEGENDA:

- stávající stav (zaměřeno ve třetí třídě přesnosti)
- hranice parcel (DKM)
- parcelní čísla (DKM)
- vrstevnice vedlejší ( po 0,1 m)
- vrstevnice hlavní ( po 1 m)
- telekomunikační vedení podz/nadz
- vodovod
- kanalizace
- vedení NN podz/nadz
- vedení VN podz/nadz
- vedení veřejného osvětlení podzemní
- plynovod
- hranice ochranného pásma inženýrských sítí
- osa navržené polní cesty
- těleso navržené polní cesty
- poloměr oblouku napojení komunikace
- významné body smřového řešení navržené cesty
- rovina příčného řezu včetně jeho čísla a staničení
- výhybna
- vrcholový bod smřového řešení
- příčné klopení na trase polní cesty
- kopaná sonda geologického průzkumu
- bod řezu osy komunikace profilom příčného řezu
- podélný dren z kameniva drčeného (frakce 63/125) s flexibilním trativodem odvodňující těleso polní cesty (DN100, vyústění na terén, opevněno kamennou rovníčinou na sucho (1 m2))
- opevnění hospodářský sjezd (návrh)
- plocha zpevněna ACO (návrh)
- krajnice polní cesty, zpevněný sjezd (návrh)
- zatravnění násyp (návrh)
- rekultivace - plocha vyježděná a částečně zpevněná polní cesty určené k odstranění (bude nahr. ornou půdou)

SITUACE STAVBY



<p>GEOCENTRUM, spol. s r.o.</p> <p>zeměměřická a projekční kancelář</p> <p>tř. Kosmonautů 1143/BB, 779 00 Olomouc</p> <p>zapsána u KS v Ostravě, oddíl C, v. č. 5555</p>		<p><b>GEOCENTRUM</b></p> <p>spol. s r.o.</p> <p>zeměměřická a projekční kancelář, Olomouc</p>
<p>AUTORIZOVANÝ TECHNIK V OBORU DOPRAVNÍ STAVBY,</p> <p>NEKOLEJOVÁ DOPRAVA</p> <p>ING. MARTA HALÁMKOVÁ</p>		

Projektant Ing. JARMILA NAJMANOVÁ Kreslil Ing. JARMILA NAJMANOVÁ		GEOCENTRUM spol. s r.o. zeměměřická a projekční kancelář, Olomouc	
Kontroloval Ing. MARTA HALÁMKOVÁ			
Kraj: Zlínský Obec: Tučín (520047) Objednatel ČR - STÁTNÍ POZEMKOVÝ ÚŘAD Krajský pozemkový úřad pro Olomoucký kraj Pobočka Přerov		K.ú.: Tučín (771244) Stupeň dokumentace DSP, RDS Číslo zakázky 144/2015 Číslo objednatele 639-2015-521100 Datum 10/2015 Měřítko 1:500 Formát 5 x A4 Souřad./výškový sys. S-JTSK/B, p. v.	
Akce: Realizace polních cest C2, C3 a C21 s IP k.ú. Tučín			
Název přílohy: SO 02 - VEDLEJŠÍ POLNÍ CESTA C2 SITUACE STAVBY		Čís. přílohy: C2.2.1.cd	